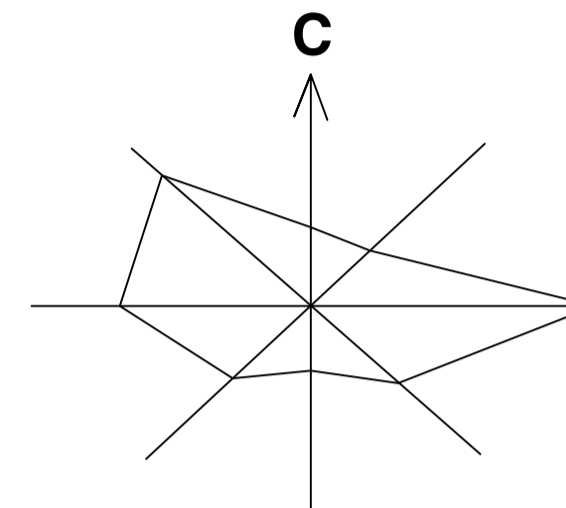









ПРОСТОРНИ ПЛАН ОПШТИНЕ ИРИГ



P-1:10000

ЗОНА КУЋА ЗА ОДМОР - 3 (КО ИРИГ)

-  ЗОНА КУЋА ЗА ОДМОР И РЕКРЕАЦИЈУ
-  ГРАНИЦА ЗОНЕ КУЋА ЗА ОДМОР И РЕКРЕАЦИЈУ
-  ГРАНИЦА ГРАЂЕВИНСКОГ ПОДРУЧЈА НАСЕЉА ИРИГ
-  ГРАНИЦА НАЦИОНАЛНОГ ПАРКА "ФРУШКА ГОРА"
-  ГРАНИЦА КАТАСТАРСКЕ ОПШТИНЕ

НОСИЛАЦ ИЗРАДЕ ПЛАНА:		ОПШТИНА: ИРИГ	Печат и потпис:
		ОВЛАШЋЕНО ЛИЦЕ:	
ОБРАЂИВАЧ:		ЈП ЗАВОД ЗА УРБАНИЗАМ ВОЈВОДИНЕ НОВИ САД	Печат и потпис:
		ДИРЕКТОР: ВЛАДИМИР ЗЕЛЕНОВИЋ, дипл.инж.маш.	
НАЗИВ ПЛАНА:	ПРОСТОРНИ ПЛАН ОПШТИНЕ ИРИГ		Е - број: 2442
НАЗИВ КАРТЕ:	ЗОНА КУЋА ЗА ОДМОР - 3 (КО ИРИГ)		Печат и потпис:
ОДГОВОРНИ ПЛАНЕР:	ЗОРИЦА САНАДЕР, дипл.инж.елек.		
ПЛАНЕР САРАДНИК:	РАДОМИР ОВУКА, дипл.инж.арх.		Датум: 2014. Бр.листа: 6-3

